
















STAV	NAVRH	
		HRANICA SÚČASNE ZASTAVANÉHO ÚZEMIA
		VODOVODNÁ SIET'
		ČERPACIA STANICA VODY
		KANALIZAČNÁ SIET' (VYPROJEKTOVANÁ)
		KANALIZAČNÁ SIET' (NAVRH ÚZEM. PLÁNU)
		

	 <p>URBAN v. o. s. projektová kancelária 040 01 KOŠICE, Zvonárska 23</p>	
---	---	---

URBAN v.o.s.	Urbanizmus - územný plán, projektová kancelária, Zvonárska 23 Košice		Rok vypracovania <b>2000</b>
Názov dokumentácie	ÚZEMNÝ PLÁN ZÓNY - ČISTOPIS PTIČIE a miestna časť PODSKALKÁ obec PTIČIE		Číslo výkresu  <b>3</b>
Názov výkresu	ZÁSOBOVANIE VODOU A ODKANALIZOVANIE		
Hlavný riešiteľ: Ing. arch. A. Běl	Zodpovední riešitelia: Ing. J. Zelizňák, L. Melcer, Ing. Z. Poldaufová	Kreslil: Z. Krátka A. Jaskaňová E. Šutňová	Mierka 1:2 000